

Województwo: pomorskie
Jednostka ewidencyjna: 226301_1, M. Słupsk
Obręb: 0013, 13
Działka: 564




INWENTARYZACJA ZIELENI

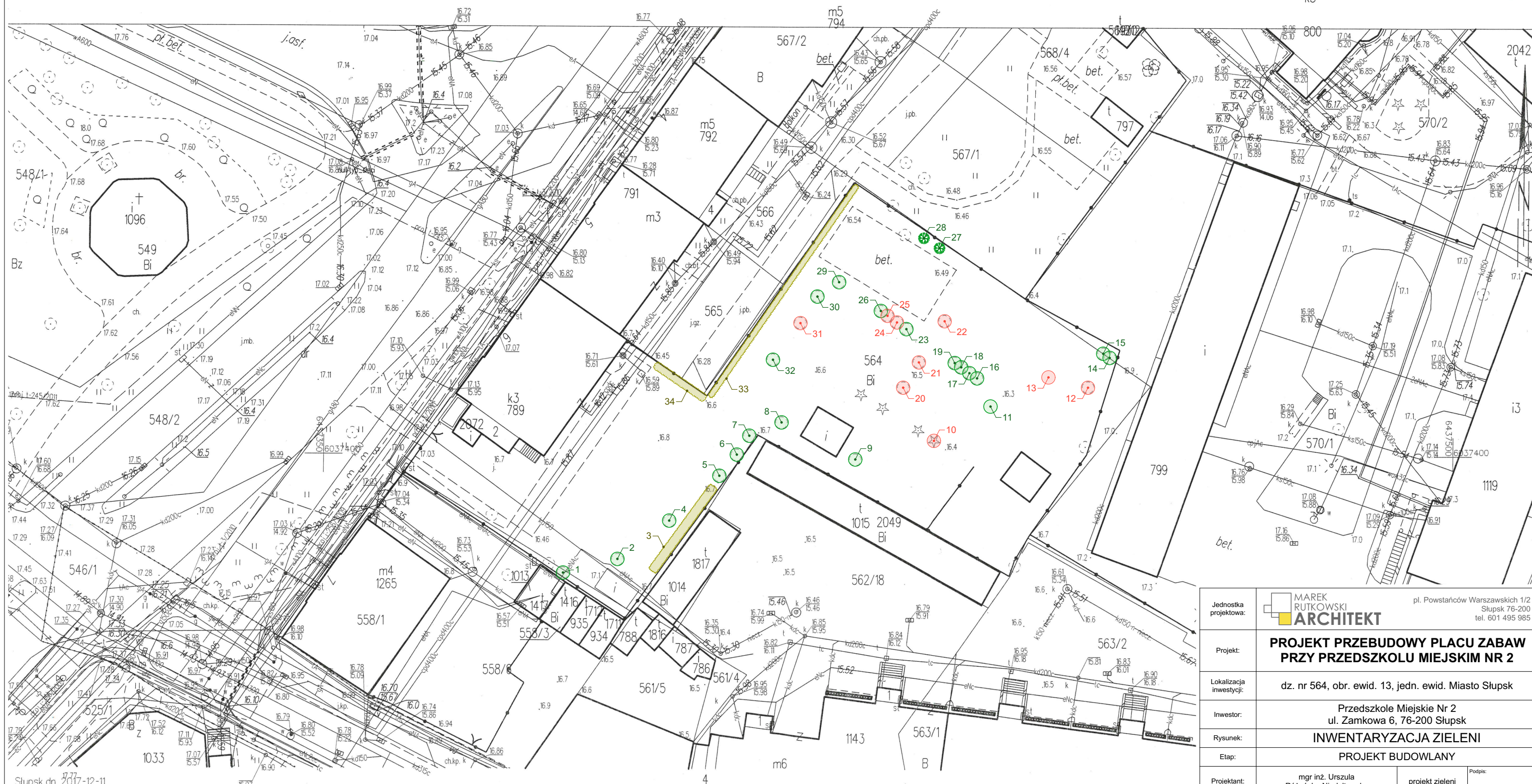
MAPA ZASADNICZA

SKALA 1:500

Układ odniesienia: PL-ETRF89, układ wsp. płaskich: PL-2000 strefa 6 (18°), układ wys.: PL-KRON86-NH
obr. 13 0013: dz. 564

LEGENDA

-  - istniejące drzewa
-  - istniejące drzewa do usunięcia
-  - istniejące krzewy



Ślupsk dn. 2017-12-11
Sporządził(a) wydruk: Małgorzata Gojzewska

Jednostka projektowa:	 MAREK RUTKOWSKI ARCHITEKT			pl. Powstańców Warszawskich 1/2 Słupsk 76-200 tel. 601 495 985
Projekt:	PROJEKT PRZEBUDOWY PLACU ZABAW PRZY PRZEDSZKOLU MIEJSKIM NR 2			
Lokalizacja inwestycji:	dz. nr 564, obr. ewid. 13, jedn. ewid. Miasto Słupsk			
Inwestor:	Przedszkole Miejskie Nr 2 ul. Zamkowa 6, 76-200 Słupsk			
Rysunek:	INWENTARYZACJA ZIELENI			
Etap:	PROJEKT BUDOWLANY			
Projektant:	mgr inż. Urszula Różańska-Niedałtowska	projekt zieleni	Podpis:	
Data. opr:	MAJ 2018	Skala: 1:500	Nr rys. A.03	